



Touristikgemeinschaft
HeilbronnerLand e.V.
Telefon 07131 994-1390
Service@HeilbronnerLand.de
www.HeilbronnerLand.de



SB9 Schozachtaler Burgenrunden

In zwei Runden führt Sie dieser schöne Wanderweg durch die bezaubernde
Weinlandschaft im Schozachtal zur Burgruine Helfenberg und zur Burg Wildeck.



Wegebeschaffenheit & Sicherheitshinweise

Asphalt- und Schotterwege

Diese Wanderung bietet Ihnen:



11,4 km



237 m



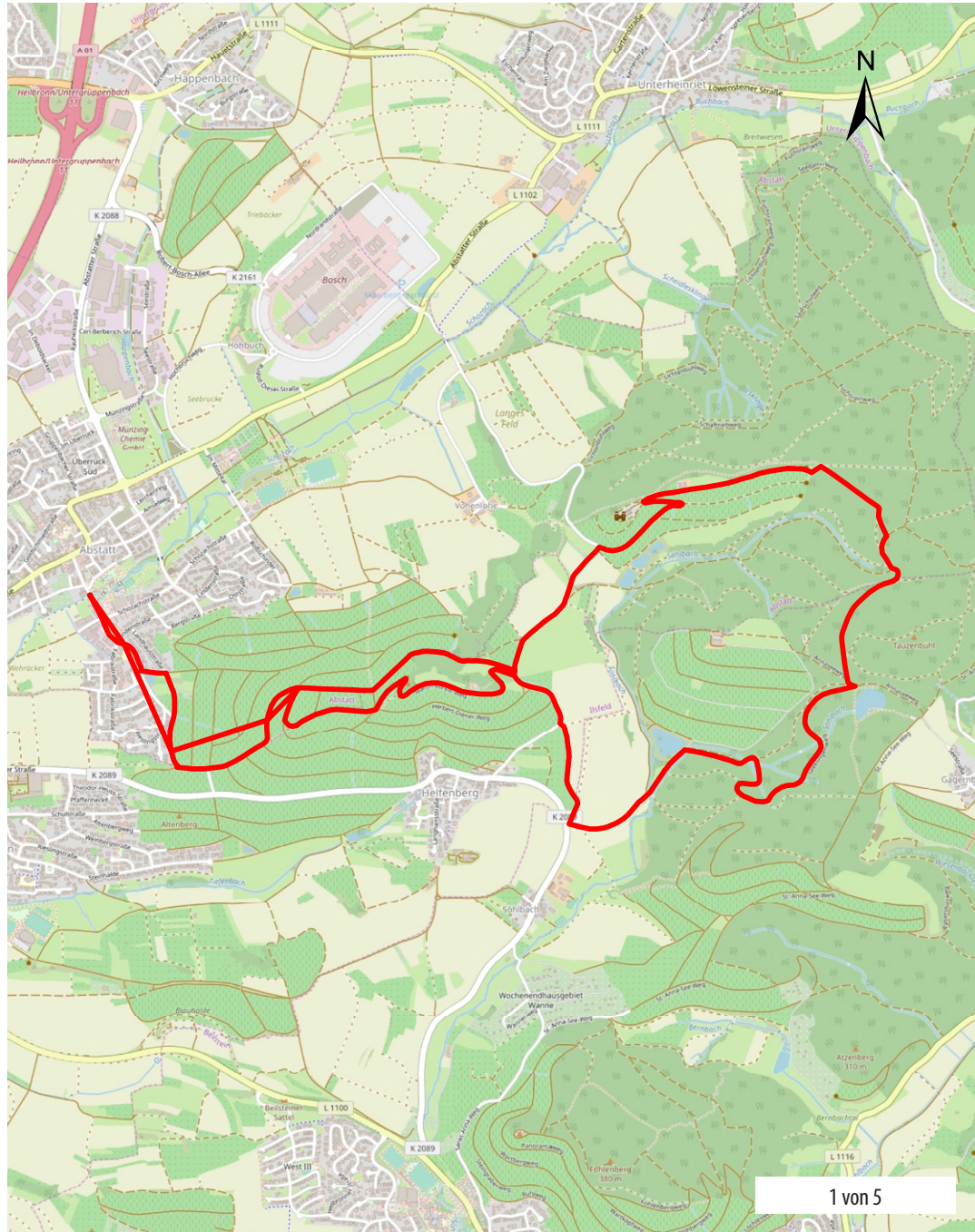
durchgehende
Beschilderung

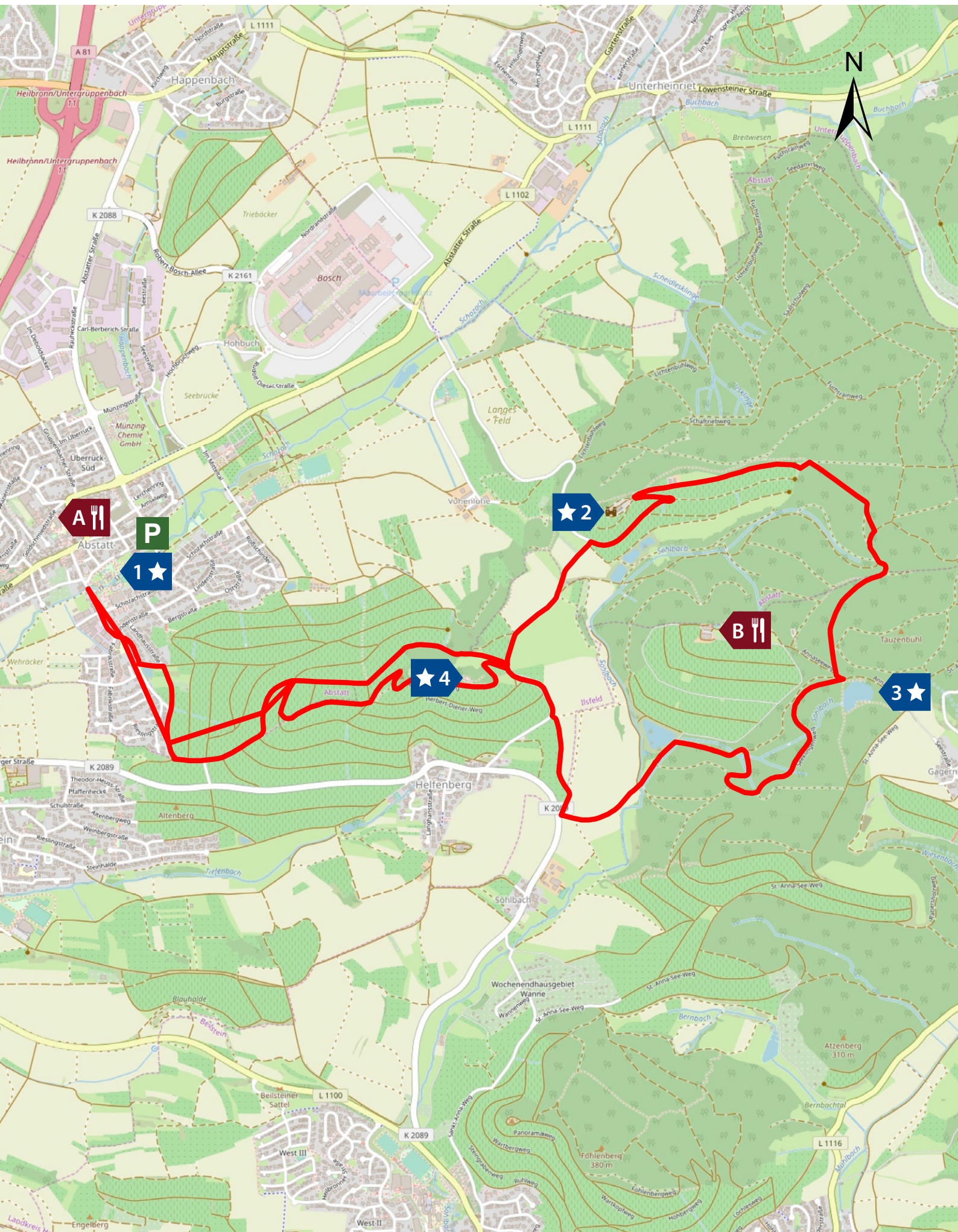


für Familien
geeignet



Rundstrecke







**Touristikgemeinschaft
HeilbronnerLand e.V.**
Telefon 07131 994-1390
Service@HeilbronnerLand.de
www.HeilbronnerLand.de

Start

Bürgerpark
Abstatt

Ende

Bürgerpark
Abstatt

Informations- & Kartenmaterial

WanderErlebnisKarte
HeilbronnerLand
kostenlos

WanderKarte Schozach-Bottwartal
topografische Wanderkarte (OSM)
Maßstab 1:25.000
3,90 €

Abstatt

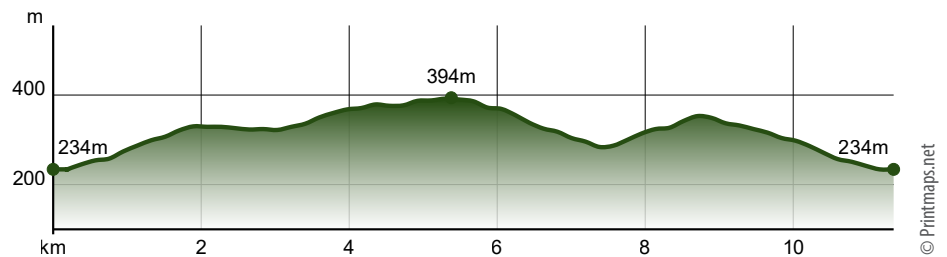
SB9 Schozachtaler Burgenrunden

Diese Wanderung startet und endet am Bürgerpark in Abstatt, wo Wasserspielplätze sowie viele Mitmach- und Sportstationen auf Jung und Alt warten. Die Rällinge – große, bunte Skulpturen, die unternehmungslustige Kater darstellen – schmücken den Park.

Der Weg führt Sie von dort aus zur Burgruine Helfenberg, von der noch der Wohnturm und einige Reste der einst mächtigen Schildmauer erhalten sind. Freuen Sie sich auf einen beeindruckenden Ausblick auf das Schozach- und das Neckartal sowie auf die gegenüberliegende Burg Wildeck. Für Familien bietet sich die Burgruine als Raststation an. Während die Kinder das Burgareal erkunden, kann in Ruhe ein Picknick vorbereitet werden.

Zur Burg Wildeck und dem St.-Anna-See führt die anschließende zweite Runde. Die Ursprünge von Burg Wildeck liegen weitgehend im Dunkeln. Seit vielen Jahrhunderten wird hier professionell Weinbau betrieben, heute von der staatlichen Lehr- und Versuchsanstalt für Obst- und Weinbau. Der Burghof der Burg Wildeck ist freizugänglich und bietet eine schöne Aussicht. Der Bergfried und die weiteren Gebäude sind nicht zugänglich.

Weiter geht es zum idyllischen St.-Anna-See, wo Sie an der Grillstelle eine kleine Rast einlegen können, bevor es zurück zu den Rällingen nach Abstatt geht.

**Höhenprofil****Anreise**

PKW

Der Bürgerpark Abstatt ist von der A81 Würzburg - Stuttgart, Abfahrt Ilsfeld in wenigen Minuten erreichbar.



Öffentliche Verkehrsmittel

Abstatt ist ab Heilbronn HBF mit dem Regionalbus erreichbar: stündlich eine Direktverbindung, ca. 35 min. Fahrzeit. An Sonntagen alle 2 Stunden.



Parkplatzempfehlungen

- Parkplatz am Bürgerpark Abstatt



**Touristikgemeinschaft
HeilbronnerLand e.V.**
Telefon 07131 994-1390
Service@HeilbronnerLand.de
www.HeilbronnerLand.de

Interaktive Karten und GPX-Track zum Download

[www.Heilbronnerland.de/
Wandern-SB9](http://www.Heilbronnerland.de/Wandern-SB9)

Tour zum Mitnehmen & Navigieren für iPhone und Android

QR-Code scannen und diese Tour
offline speichern, mit Freunden teilen
und mehr ...



Tour bei outdooractive



Tour bei komoot

SB9 Schozachtaler Burgenrunden

Auf Ihrer Route



Einkehrmöglichkeiten

- A Weinstube Härle**
Heinrieter Str. 2, Abstatt
07062 96548 | www.weingut-haerle.de
- B Weinstube Amalienhof**
Beilsteiner Steinberg 1, Beilstein
07062 2391936
www.weinstube-amalienhof.de



Interessante Punkte

- 1 Bürgerpark Abstatt**
Mit Spielmöglichkeiten, Wassertretbecken
und kleine „Freiluftgalerie“ der Rällinge.
- 2 Burg Wildeck**
Innenhof zugänglich, schöne Aussicht von der
Burgmauer
- 3 St.-Anna-See**
- 4 Burgruine Helfenberg**
Burgareal jederzeit zugänglich



**Touristikgemeinschaft
HeilbronnerLand e.V.**
Telefon 07131 994-1390
Service@HeilbronnerLand.de
www.HeilbronnerLand.de

SB9 Schozachtaler Burgenrunden

Wanderwegebeschilderung

Die „Wanderwege HeilbronnerLand“ sind in beide Richtungen beschildert. Lokale Rundwanderwege haben z.T. andere Beschilderungssysteme und sind nur in eine Richtung ausgeschildert.

Hauptwegweiser

- an Knotenpunkten, an denen sich verschiedene Touren treffen
- die Entfernungsangaben beziehen sich auf die Distanz über die ausgeschilderte Route; Ziele können auch auf kürzere Distanz über unbeschilderte Wege erreichbar sein

